REFUGIO DEL JUANAR, BOSQUE ENCANTADO Y MIRADORES

(SIERRA DE OJÉN, MÁLAGA)

Esta ruta destaca por su facilidad y su gran interés tanto natural como paisajístico. Se puede hacer en cualquier época del año, pero recomendamos la primavera y el otoño por la espectacularidad de la flora. Recorre bosques de castaños, bosques húmedos, pinares (pino negral, carrasco y pino de Monterrey), eucaliptales, olivares, etc., mientras se acerca a dos miradores desde los que podremos disfrutar de vistas espectaculares.

ACCESO

Por la carretera A-355 que enlaza Ojén y Marbella, pasado Ojén en dirección a Coín, veremos un desvío a la izquierda bien señalizado y tras pocos kilómetros por esta carretera MA-5300 asfaltada pero estrecha, que atraviesa unos bonitos pinares, llegaremos al Hotel Refugio del Juanar donde dejaremos los vehículos.

ITINERARIO

La ruta la podéis ver y descargar en este enlace, con datos GPS de localización.

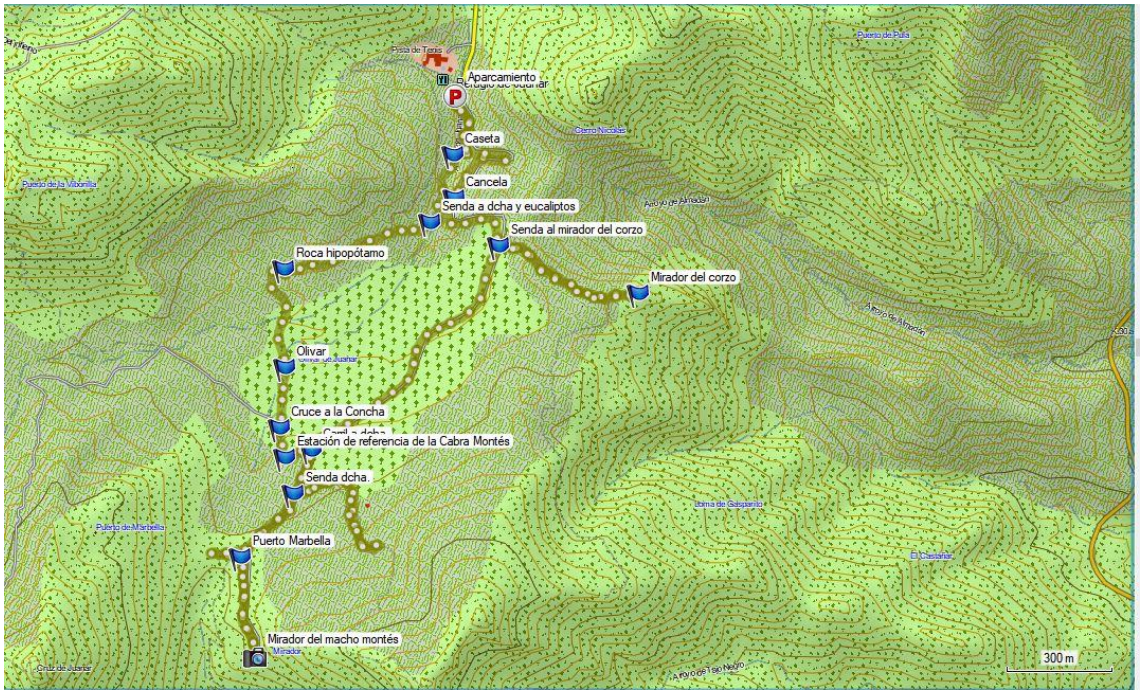

NOTA: Hay una ruta alternativa a la descrita aquí que sube hasta la Cruz del Juanar. Incluso ésta tiene dos variantes. En una de ellas no se llega a los miradores y en la otra sí. Ambas podéis verlas y descargarlas en este documento.

Iniciamos la ruta en el aparcamiento del Refugio del Juanar, al lado de unos castaños (**hito 1**, **790 m de altitud**). Andamos un poco por el amplio carril de tierra (que en realidad es la carretera MA-469 que continúa la MA-5300) y topamos con un conocido y enorme pino negral con cinco troncos. Ahora debemos estar atentos pues un poco más adelante sale a nuestra derecha una senda que baja hacia el arroyo del Juanar, casi siempre seco. La tomamos y seguimos hacia una caseta que vemos cerca (**hito 2; 793 m de altitud; a 200 m del inicio**). Aquí empieza un bonito

bosque húmedo, con castaños, higueras y un desarrollado bosque de ribera con musgos, helechos, etc. que hará las delicias de los amantes de la naturaleza.

El sendero continúa por detrás de la caseta y un poco más adelante gira a la izquierda. Aunque a veces va por un lado u otro del arroyo y hay que cruzarlo no ofrece ninguna dificultad pues casi siempre va seco.

Este “bosque encantado” merece la pena disfrutarlo y recorrer sus rincones antes de proseguir. Continuamos el sendero y pronto aparece una antigua cueva o mina de agua usada ahora como madriguera de algún animal, y un poco más adelante veremos una senda a la derecha que asciende hacia un bosquete de eucaliptos mezclados con castaños al principio (**hito 3; 810 m de altitud, a 0,5 km del inicio**) y la tomamos.





Ascendemos por esa senda y nos encontramos con un espléndido bosque de eucaliptos con un sotobosque muy desarrollado de helechos comunes. Aquí el sendero es muy amplio y fácil de recorrer. Avanzamos por este bosque y pronto llegamos a otro de pinos de Monterrey (*P. radiata*, originario de California, USA), también espectacular.

Siguiendo por el amplio carril de tierra rojiza vamos atentos pues a nuestra izquierda aparecerá una roca con forma de hipopótamo (**hito 4; 845 m de altitud y 1 km del inicio**) donde nos hacemos unas fotos. Continuamos por el amplio camino que inmediatamente gira a la izquierda y pronto empieza a clarear el bosque y aparecen los primeros olivos y la vegetación de pradera (**hito 5; 851 m de altitud y 1,3 km desde el inicio**). Antes del giro a la izquierda veréis en el carril una señal a vuestra derecha que indica a "La Concha". Esta alternativa para llegar a la Cruz del Juanar (sin pasar por los miradores que vamos a ver a continuación) la hemos descrito en este otro documento.

Andamos al frente, dirección sur, atravesando el olivar y nos encontramos con un cruce que a la derecha llevaría a La Concha (**hito 6; 865 m de altitud y 1,5 km del inicio**). Nosotros seguimos de frente y en 100 m llegamos a una gran higuera situada en la parte trasera de la caseta de la "**Estación de Referencia de la Cabra Montés**" (**hito 7; 873 m de altitud y 1,6 km del inicio**).

Rodeamos por la izquierda el recinto de la Estación de referencia y salimos al carril de tierra principal o carretera MA-469 (**hito 8; 873 m de altitud y 1,7 km desde el inicio**) por el que habíamos comenzado la ruta (hacia la izquierda nos llevaría de nuevo al Juanar y a la derecha nos llevará hacia el Puerto de Marbella). Aquí en el cruce podemos observar la clara erosión de los mármoles de la zona ("mármoles caquiritizados") que se transforman en un suelo arenoso llamado por los geólogos "caquirita", parecido a la arena de la playa.

Seguimos ahora hacia la derecha por el amplio carril en dirección hacia el mirador del macho montés pasando antes por **Puerto de Marbella** (señalado a la vuelta como hito 10) y dejando a nuestra derecha el cruce hacia la Cruz del Juanar, que no tomaremos. Siguiendo al frente y al final de una breve subida nos encontramos con el espectacular **Mirador del Macho Montés** (**hito 9; 900 m de altitud y 2,4 km desde el inicio**).

Es el final del sendero que parte del Juanar. Hay unas magníficas vistas de Marbella y su costa, así como de la Cruz del Juanar (a nuestra derecha) y de otros montes de la sierra de Ojén. Aquí también podemos observar muy bien la erosión de los mármoles que hemos citado antes ("caquiritas").

Después de disfrutar un rato del lugar volvemos por el carril principal descendiendo en dirección norte pasando de nuevo por el Puerto de Marbella (**hito 10; 895 m de altitud**) y continuando por el amplio carril hasta que encontramos una senda no señalizada a la derecha (**hito 11; 887 m de altitud y 3,1 km de recorrido**) que hemos tomado solamente para visitar el frondoso pinar, con algunos pinsapos, y su vegetación de tipo mediterráneo. Hemos ascendido por esta senda unos 400 m de ida y luego hemos vuelto al carril principal para tomarlo a la derecha y seguirlo pasando por el hito 8 (el de la Caseta de Referencia de la Cabra Montés), dejándola a nuestra izquierda y continuando el carril al frente, atravesando el amplio olivar de Juanar, hasta el siguiente cruce a la derecha señalizado (**hito 12; 859 m de altitud y 4,8 km del inicio**) que nos llevará por una estrecha senda al segundo mirador del día, el **Mirador del Corzo** (**hito 13; 881 m de altitud y 5,3 km desde el inicio**).

También desde este mirador la vista es fantástica. Podemos ver el pueblo de Ojén y sus sierras, el mar y a nuestra izquierda el Cerro Nicolás. Merece la pena disfrutar un rato del lugar. Antes de subir las escaleras de piedra hasta el propio mirador veréis un sendero que sale a la derecha que se introduce en un frondoso pinar y por el que también se llega al mirador del macho montés.

Ya solo nos queda volver por la vereda hasta el carril de tierra principal y tomarlo a la derecha para llegar hasta el aparcamiento pasando antes por una puerta metálica cerrada que impide el paso de los vehículos (**hito 14; 848 m de altitud, 6 km desde el inicio**). En 500 m más llegamos al aparcamiento atravesando un frondoso pinar con ejemplares muy antiguos en algún tramo.

© Demetrio Calle Martínez

[Más rutas en nuestro blog de senderismo]